



SECRETARÍA DE
MEDIO AMBIENTE Y
RECURSOS NATURALES

SEMARNAT

Bitácora Ambiental

Definición y objeto de la bitácora ambiental



SEMARNAT

- ❑ Definición: **Registro público histórico y producto** del proceso de ordenamiento ecológico (Art. 3 fracc. VIII; Art. 7 RMOE)
- ❑ Objeto de la bitácora (Art. 13 RMOE)
 - I. **Proporcionar e integrar** información actualizada sobre el proceso de ordenamiento ecológico
 - II. Ser un **instrumento para la evaluación** del cumplimiento y efectividad de los acuerdos asumidos en el proceso de ordenamiento ecológico y los lineamientos y estrategias ecológicas
 - III. **Fomentar el acceso** de cualquier persona a la información relativa al proceso de ordenamiento ecológico
 - IV. **Promover la participación social** corresponsable en la vigilancia de los procesos de ordenamiento ecológico.

Usos de la bitácora ambiental



SECRETARÍA DE
MEDIO AMBIENTE Y
RECURSOS NATURALES

SEMARNAT

- ❑ **Comunicar** los pormenores del proceso al comité, autoridades involucradas y a la sociedad.
- ❑ **Transparencia** y rendición de cuentas
- ❑ **Evaluar** avances, identificar desviaciones y proponer correcciones al proceso
- ❑ **Seguimiento** a las políticas públicas, programas, trámites y servicios destinados a cumplir los objetivos del programa:
- ❑ **Facilitar la vigilancia** y detección de actividades no permitidas.
- ❑ Certidumbre sobre las regulaciones en el territorio

Contenido mínimo



SEMARNAT

- (Art. 14 RMOE)
- I. El convenio de coordinación, sus anexos y, en su caso, las modificaciones que se realicen a los mismos;
- II. El programa de ordenamiento ecológico;
- III. Los indicadores ambientales para la evaluación de:
 - a. El cumplimiento de los lineamientos y estrategias ecológicas;
 - b. La efectividad de los lineamientos y estrategias ecológicas en la solución de los conflictos ambientales;
- IV. Los resultados de la evaluación del cumplimiento y de la efectividad del proceso de ordenamiento ecológico.

Organización de la información en la Bitácora Presentación



SEMARNAT

Presentación

Introducción

Fundamentos Jurídicos

Comité

Agenda Ambiental

Bases Técnicas

Programa de O. E.

Evaluación y Monitoreo

Participación Pública

Directorio de Actores

Otros vínculos

Proyectos y Progs. Relac.

Difusión y Comunicación

- En este apartado deberá describirse de manera general su contenido, la forma en que podrán navegar dentro de ésta y cómo hacer las consultas.

Bitácora Ambiental de Ordenamientos Ecológicos Locales

En Jalisco existe aún una muy importante riqueza natural de bosques, cuerpos de agua, tierras fértiles con potencial agrícola, especies de flora y fauna que participan en el buen funcionamiento de los muy variados ecosistemas del Estado, abasteciendo al ser humano de un sin número de recursos.

[Abrir sitio de Bitácora Ambiental de seis POET locales del estado de Jalisco](#)

▶ Bitácora Ambiental de Ordenamientos Ecológicos Locales

- ▶ Bitácora Ambiental de Ordenamientos Ecológicos Locales
- ▶ Subcuenca Laguna de Zapotlán el Grande

<< < 1 > >>



Sin embargo, la falta de planeación con una visión integral del desarrollo, ha generado una gran desigualdad regional, caracterizada por una economía que abre cada vez una brecha más grande entre ricos y pobres, además el crecimiento de la población y el consiguiente aumento de las áreas urbanizadas, dan lugar a cambios de uso de suelo, a veces inapropiados, que reducen la integridad de los ecosistemas y con ello su capacidad para proveer a la humanidad de los servicios ambientales y recursos naturales necesarios para su buen desarrollo. La planeación de crecimiento urbano requiere de un enfoque en el que se analice al territorio como un sistema conformado por tres subsistemas: el económico, el social y el natural, cuyas interacciones están estrechamente ligadas al grado de desarrollo y calidad de vida de un país.

Organización de la información en la Bitácora

Introducción



SEMARNAT

Presentación

Introducción

Fundamentos Jurídicos

Comité

Agenda Ambiental

Bases Técnicas

Programa de O. E.

Evaluación y Monitoreo

Participación Pública

Directorio de Actores

Otros vínculos

Proyectos y Progs. Relac.

Difusión y Comunicación

- Descripción general del área de ordenamiento
- Descripción general del proceso de ordenamiento
- Descripción general de otros procesos de ordenamiento ecológico relacionados
- Responsables de su realización

Introducción

Proyecto de Ordenamiento Ecológico Territorial Local de Joctotepec, Jalisco



Joctotepec significa "Lugar e los frutos ácidos". Colinda al norte con el municipio de Tepic, al este con el municipio de las Mesas, al sur con el municipio de San Juan de los Ríos, al oeste con el municipio de San Juan de los Ríos, al este con el municipio de San Juan de los Ríos, al sur con el municipio de San Juan de los Ríos, al oeste con el municipio de San Juan de los Ríos.

Se tiene además, 23 kilómetros de costa con el cuerpo de agua más grande de México: el lago de Chapala, que además de formar parte importante en el buen funcionamiento del ecosistema, provee a la humedad de numerosas servicios ambientales como la regulación climática y fuente de abasto de agua de mejores de habitantes en el estado.

La principal actividad económica que se desarrolla es la agricultura por lo que el uso de suelo predominante (38,406 Ha) es agrícola destacando los cultivos de maíz, garbanzo, sorgo y chayote; le siguen la ganadería, pesca, industria y silvicultura.

La riqueza natural con que cuenta el municipio será representada por 2,700 hectáreas de bosque que dan sustento a una gran cantidad de especies de flora y fauna, además de que cuenta con dos de los cerros más altos de Jalisco: Cerro Viejo con una altura de 2960 m y el Cerro de García con 2750 m.

Definición de la región

El ordenamiento ecológico de la Región Cuenca de Burgos se definió considerando el criterio de cuenca hidrográfica. Así, se identificaron 7 de las cuencas que la Comisión Nacional del Agua menciona en su regionalización hidrológica (Fresa-Faloón-Río Salado, Río Bravo-Matamoros-Reynosa, Río Bravo-Nuevo Laredo, Río Bravo-San Juan, Río Bravo-Soas, Río San Fernando y Laguna Madre).

Administrativamente, el área de ordenamiento involucra 58 municipios de los estados de Coahuila (21), Nuevo León (48) y Tamaulipas (19), los cuales abarcan una superficie de 208,805.0 Km². Sin embargo, se pondrá énfasis en el área geográfica específica de la Cuenca de Burgos que cubre una superficie de 38,800.5 Km².



Coahuila
Nuevo León
Cuenca Geográfica de Burgos
Tamaulipas

E.E.U.U.

Área de Influencia Ecológica
Límite estatal
Municipios

Organización de la información en la Bitácora

Fundamentos Jurídicos



SEMARNAT

Presentación

Introducción

Fundamentos Jurídicos

Comité

Agenda Ambiental

Bases Técnicas

Programa de O. E.

Evaluación y Monitoreo

Participación Pública

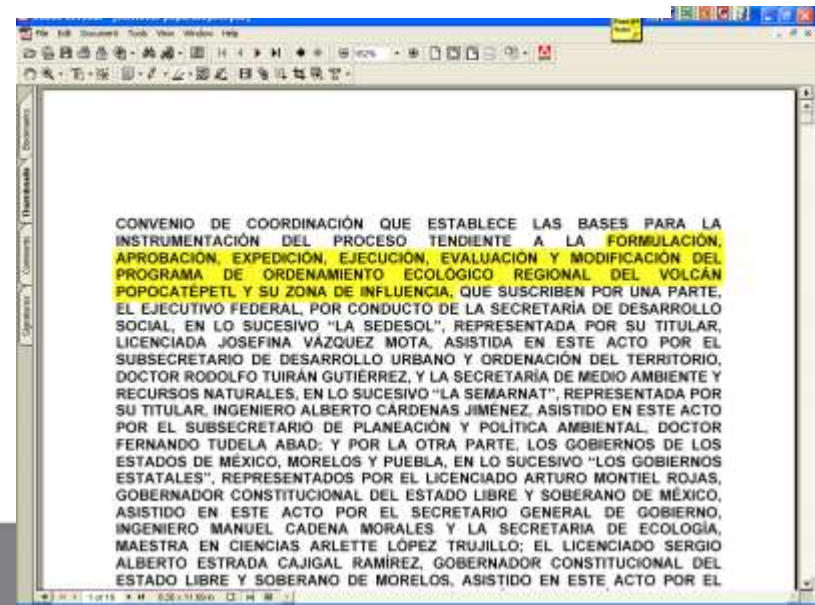
Directorio de Actores

Otros vínculos

Proyectos y Progs. Relac.

Difusión y Comunicación

- Convenio o acuerdo
- Reglamento Interno del Comité de Ordenamiento Ecológico
- Acta de Instalación del Comité de Ordenamiento Ecológico
- Publicaciones en diarios oficiales (Expedición de Ordenamientos Ecológicos)
- Leyes y normas de las cuales se deriva el ordenamiento ecológico (federales, estatales o municipales)



Organización de la información en la Bitácora Comité de Ordenamiento

Presentación

Introducción

Fundamentos Jurídicos

Comité

Agenda Ambiental

Bases Técnicas

Programa de O. E.

Evaluación y Monitoreo

Participación Pública

Directorio de Actores

Otros vínculos

Proyectos y Progs. Relac.

Difusión y Comunicación

- Sesiones del comité
 - Orden del día
 - Lista de asistencia
 - Presentaciones y otros materiales utilizados
 - Actas



SEMARNAT

BITACORA AMBIENTAL
PROGRAMA DE ORDENAMIENTO ECOLÓGICO TERRITORIAL DEL ESTADO DE YUCATÁN

Inicio | Introducción | Proceso | Marco Jurídico | Directorio | Agenda Ambiental | SIG | Programa | Acuerdo
Indicadores | Eventos | Productos | Ligas de Interés | Mapa del Sitio

Documentos

Programa de Ordenamiento Ecológico Territorial del Estado de Yucatán

Nombre del Archivo	Tipo	Detalles
19. Reunión Ordinaria del Órgano Técnico del POETY	Minuta	Detalles
11a. Sesión Ordinaria de Órgano Ejecutivo del POETY	Minuta	Detalles
12a. Sesión Ordinaria de Órgano Ejecutivo del POETY	Minuta	Detalles
3a. Sesión Extraordinaria de Órgano Ejecutivo del POETY	Minuta	Detalles
20a. Reunión Ordinaria del Órgano Técnico del POETY	Minuta	Detalles
18a. Sesión Ordinaria del Órgano Ejecutivo POETY	Minuta	Detalles
16a. Reunión Ordinaria del Órgano Técnico POETY	Minuta	Detalles
9a. Sesión Ordinaria del Órgano Ejecutivo POETY	Minuta	Detalles
17a. Reunión Ordinaria del Órgano Técnico POETY	Minuta	Detalles
16a. Reunión Ordinaria del Órgano Técnico POETY	Minuta	Detalles
15a. Reunión Ordinaria del Órgano Técnico POETY	Minuta	Detalles
8a. Sesión Ordinaria del Órgano Ejecutivo POETY	Minuta	Detalles

Noticias

Consulta Pública Golfo de México
AVISO mediante el cual se informa al público en general que está a su disposición para Consulta Pública la Propuesta de PROGRAMA DE ORDENAMIENTO ECOLÓGICO MARINO Y REGIONAL DEL GOLFO DE MÉXICO Y MAR CARIBE

Más detalles

Ver más Noticias >>

Se Opina nos interesa >

Miembros

nombre >
>
contraseña >
>
Entrar >

Organización de la información en la Bitácora Agenda Ambiental



SECRETARÍA DE

SEMARNAT

- Presentación
- Introducción
- Fundamentos Jurídicos
- Comité
- Agenda Ambiental**
- Bases Técnicas
- Programa de O. E.
- Evaluación y Monitoreo
- Participación Pública
- Directorio de Actores
- Otros vínculos
- Proyectos y Progs. Relac.
- Difusión y Comunicación

- Descripción del proceso de identificación de la agenda
- Agenda ambiental

AGENDA AMBIENTAL

La agenda ambiental es el resultado del consenso participativo sobre los asuntos socioeconómicos y ambientales relevantes o problemas de la región que se deberán atender mediante el ordenamiento ecológico. Incluye información sobre estrategias ecológicas que contribuirán a lograr las metas ambientales y a mitigar los problemas ambientales. Hasta el momento se han llevado a cabo varios talleres y reuniones en las que se ha generado información que servirá para conformar una única Agenda Ambiental. Esta información se está integrando y será presentada al Comité de Ordenamiento Ecológico para su validación.

Consultas Públicas en Michoacán realizadas en julio de 2002

Resumen de Resultados

Resumen de resultados y metodología

Resultados por municipio

Angangueo	Aporo	Contepec
Epitacio Huerta	Hidalgo	Irimbo
Jungapeo	Juárez	Maravatio
Ocampo	Senguio	Susupuato
Tlalpujahua	Tuxpan	Zitacuaro

Consultas Públicas en el Estado de México

Matriz de Resultados

Consulta Pública en el Primer Foro Regional Mariposa Monarca (23, 24 y 25 de Marzo de 2004)

Presentación de la Dinámica del Taller
Dinámica del taller
Resultados del Taller
Resultados del Foro

Taller de Construcción del Programa de Ordenamiento Ecológico, 7 y 8 de Diciembre, Valle de Bravo, Edo. Mex. y Zitacuaro, Michoacán.

Orden del día
Lista de asistencia al Taller de Zitacuaro, Michoacán
Presentación
Memorias del Taller
Criterios para ubicar zonas turísticas
Fotos Valle de Bravo
Fotos Zitacuaro

Organización de la información en la Bitácora Bases Técnicas

Presentación

Introducción

Fundamentos Jurídicos

Comité

Agenda Ambiental

Bases Técnicas

Programa de O. E.

Evaluación y Monitoreo

Participación Pública

Directorio de Actores

Otros vínculos

Proyectos y Progs. Relac.

Difusión y Comunicación

- Términos de referencia
- Informes del Estudio técnico
- Cartografía y metadatos
- Otros documentos técnicos



SECRETARÍA DE
MEDIO AMBIENTE Y
RECURSOS NATURALES

SEMARNAT



Uso de Suelo y Vegetación 2000 escala 1:250,000, cobertura preparada para el análisis de cambio de uso del suelo

Metadatos also available as: [\[Permalink text\]](#) - [\[BOM\]](#)

Metadatos:

- [Identification Information](#)
- [Data Quality Information](#)
- [Spatial Data Organization Information](#)
- [Spatial Reference Information](#)
- [Entry and Attribute Information](#)
- [Distribution Information](#)
- [Metadata Reference Information](#)

Programa de Ordenamiento Ecológico



SECRETARÍA DE
MEDIO AMBIENTE Y
RECURSOS NATURALES

SEMARNAT

Presentación

Introducción

Fundamentos Jurídicos

Comité

Agenda Ambiental

Bases Técnicas

Programa de O. E.

Evaluación y Monitoreo

Participación Pública

Directorio de Actores

Otros vínculos

Proyectos y Progs. Relac.

Difusión y Comunicación

- Programa de Ordenamiento Ecológico
 - Decreto
 - SIG

Programa de Ordenamiento Ecológico Modelo y Estrategias

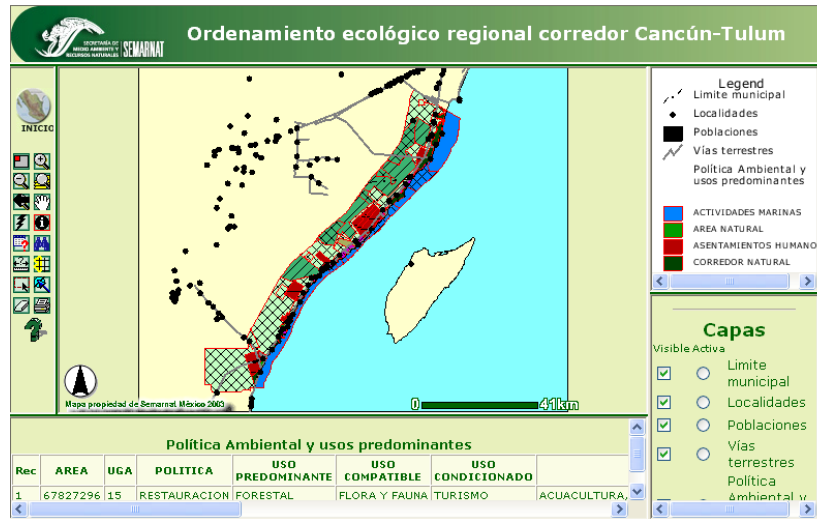


SECRETARÍA DE
MEDIO AMBIENTE Y
RECURSOS NATURALES

SEMARNAT

UGA's

Lineamientos



UGA	POLITICA	USO PREDOMINANTE	USO COMPATIBLE	USO CONDICIONADO	USO INCO
1	PROTECCION	ACTIVIDADES MARINAS	CORREDOR NATURAL	TURISMO	ACUACULTURA, INFR,

CRITERIOS APPLICABLES

EQUIPAMIENTO E INFRAESTRUCTURA

- EI 1 Se prohíbe la instalación de cualquier tipo de infraestructura.
- EI 35 Solo se permite la construcción de embarcaderos rústicos de madera, con excepción de las UGA's con política de protección, restauración y Areas Naturales Protegidas en donde no se permitirá su construcción.
- EI 36 No se permite la construcción de muelles.

FLORA Y FAUNA

- FF 3 Se prohíbe la captura de mamíferos marinos.
- FF 22 Se prohíbe la introducción de especies de flora y fauna exóticas invasivas.
- FF 25 Se prohíbe la alteración y remoción de pastos del fondo marino.
- FF 26 Se prohíbe el uso de explosivos, dragados y construcciones cercanas a arrecifes y manglares.
- FF 27 La ubicación y construcción de puntos de anclaje estará sujeta a estudios específicos.

Estrategias

Presentación

Introducción

Fundamentos Jurídicos

Comité

Agenda Ambiental

Bases Técnicas

Programa de O. E.

Evaluación y Monitoreo

Participación Pública

Directorio de Actores

Otros vínculos

Proyectos y Progs. Relac.

Difusión y Comunicación

Programa de Ordenamiento Ecológico Consulta Cartográfica



SEMARNAT

Ordenamiento ecológico regional corredor Cancún-Tulum

INICIO

Mapa propiedad de Semarnat México 2003

Legend

- Limite municipal
- Localidades
- Poblaciones
- Vías terrestres
- Política Ambiental y usos predominantes

ACTIVIDADES MARINAS

- AREA NATURAL
- ASENTAMIENTOS HUMANO
- CORREDOR NATURAL

Política Ambiental y usos predominantes

Rec	AREA	UGA	POLITICA	USO PREDOMINANTE	USO COMPATIBLE	USO CONDICIONADO	
1	67827296	15	RESTAURACION	FORESTAL	FLORA Y FAUNA	TURISMO	ACUACULTURA,

Capas

Visible Activa

- Limite municipal
- Localidades
- Poblaciones
- Vías terrestres
- Política Ambiental y usos predominantes

Por sitio

Por áreas regulares

Por áreas irregulares

←

Programa de Ordenamiento Ecológico Consulta Cartográfica



SEMARNAT

Ordenamiento ecológico regional corredor Cancún-Tulum

SECRETARÍA DE MEDIO AMBIENTE Y RECURSOS NATURALES SEMARNAT

INICIO

Consulta por expresión lógica

Mapa propiedad de Semarnat México 2003

0 41km

Legend

- Limite municipal
- Localidades
- Poblaciones
- Vías terrestres
- Política Ambiental y usos predominantes

- ACTIVIDADES MARINAS
- AREA NATURAL
- ASENTAMIENTOS HUMANO
- CORREDOR NATURAL

Poblaciones

Vías terrestres

Política Ambiental y usos predominante

Frontera

Actualizar mapa

Campo: POLITICA Operador: = Mostrar Valores: "APROVECHAMIENTO"

And Or

Not ()

Construir sentencia SQL POLITICA = "APROVECHAMIENTO"

Ejecutar Deshacer Limpiar

Programa de Ordenamiento Ecológico Consulta Cartográfica



SEMARNAT

SECRETARÍA DE MEDIO AMBIENTE Y RECURSOS NATURALES SEMARNAT

Ordenamiento ecológico regional corredor Cancún-Tulum

Consulta por palabra

Legend

- Limite municipal
- Localidades
- Poblaciones
- Vías terrestres
- Política Ambiental y usos predominantes

- ACTIVIDADES MARINAS
- AREA NATURAL
- ASENTAMIENTOS HUMANO
- CORREDOR NATURAL

Poblaciones

Vías terrestres

Política Ambiental y usos predominante

Frontera

Actualizar mapa

Buscar

Mayúsculas y Minúsculas están diferenciadas (Case-Sensitive)

Escribe tu consulta a buscar en Política Ambiental y usos predominantes:

APROVECHAMIENTO

Buscar

Mapa propiedad de Semarnat México 2003

Evaluación y monitoreo



SECRETARÍA DE
MEDIO AMBIENTE Y
RECURSOS NATURALES

SEMARNAT

- Presentación
- Introducción
- Fundamentos Jurídicos
- Comité
- Agenda Ambiental
- Bases Técnicas
- Programa de O. E.
- Evaluación y Monitoreo**
- Participación Pública
- Directorio de Actores
- Otros vínculos
- Proyectos y Progs. Relac.
- Difusión y Comunicación

- Reporte del avance en el cumplimiento de compromisos derivados del Comité
- Reportes de evaluaciones del cumplimiento y efectividad de los lineamientos y estrategias del programa

ORIGEN	ACUERDOS	CLAVE	INST. INV.	RESP.	FECHA META	DIC	ENE	FEB	MAR
1a SESIÓN OE (01-DIC-03)	Aprobación en general del reglamento interno	OE-S1-01	OE	OE	01-Dic-03	100			
	Revisión del Reglamento	OE-S1-01	OE	OE	27-Ene-04		25	50	100
	Recopilación, integración y difusión de la nueva propuesta	OE-S1-02	OE	Presidente	10-Feb-04			50	100
	Identificación de nuevos actores sociales y técnicos integrantes del OT	OE-S1-03	OE	OE	27-Feb-04			50	100

Evaluación y monitoreo

Índices e Indicadores



SECRETARÍA DE
MEDIO AMBIENTE Y
RECURSOS NATURALES

SEMARNAT

Presentación

Introducción

Fundamentos Jurídicos

Comité

Agenda Ambiental

Bases Técnicas

Programa de O. E.

Evaluación y Monitoreo

Participación Pública

Directorio de Actores

Otros vínculos

Proyectos y Progs. Relac.

Difusión y Comunicación

SNIA Sistema Nacional de Indicadores Ambientales

Indicadores Ambientales del Estado de Hidalgo 2003

El Sistema Nacional de Indicadores Ambientales (SNIA) tiene como finalidad poner a disposición de los tomadores de decisiones, en general, la información clave sobre el estado de los recursos naturales, su relación con las actividades económicas y las políticas ambientales y económicas.

Esta iniciativa integra los esfuerzos de la Secretaría de Medio Ambiente y Recursos Naturales (SEMARNAT) y de las entidades federativas, organizaciones no gubernamentales, investigadores, organizaciones no gubernamentales y otros interesados en la información ambiental.

El SNIA es un sistema dinámico, flexible, que se actualiza con la información disponible.

Solicitudes de Información: Dirección General de Estadística e Información Ambiental
Correo: casatodotia@semarnat.gob.mx
Wvd. Adolfo Ruiz Cortés #8224, Jardines en la Montaña, Tlalpex, C.F. 14220, México, D.F.

Temas

VEGETACIÓN

SUELO

AGUA

AIRE

Calidad del aire

Cambio Climático

Agotamiento de la
Capa de ozono

BIODIVERSIDAD

APROVECHAMIENTO

PLANEACIÓN

DIVERSIDAD EN
ECOSISTEMAS TERRESTRES

Esquema PER

Presión

Directa:
Cambio en la
cobertura de la
vegetación y en
el uso del suelo

Indirecta:
◦ Agricultura
◦ Ganadería
◦ Transporte
◦ Incendios

Estado

◦ Vegetación
remanente

◦ Regiones
terrestres
prioritarias para
la conservación
de la biodiversidad

Respuesta

Áreas Naturales
Protegidas (ANP)

Unidades de
Manejo para la
Conservación
de Vida Silvestre
(UMA)

Evaluación y monitoreo

¿Porqué se evalúa?

- Lineamiento: Restaurar la calidad del Bosque
- Objetivo 1: Mejorar el manejo forestal

¿Qué se evalúa? (índices e indicadores)


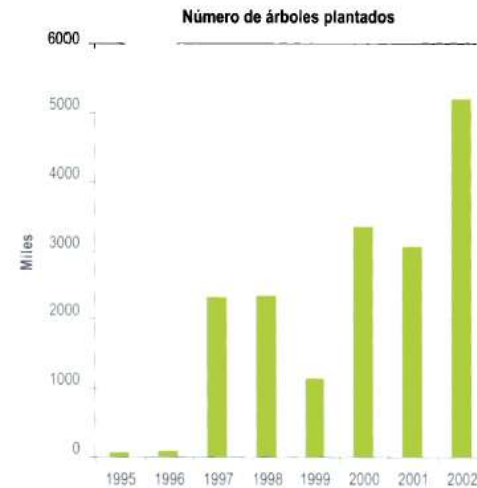
- Reforestación (# árboles o superficie)
- Incendios (magnitud, frecuencia, sup.)
- Cambio de uso del suelo (remoción total o parcial)
- Plagas (volumen o sup. de madera afectada)

¿Cómo se evalúa?

- Técnicas, equipo, muestreo

¿Cada cuándo se evalúa?

- Depende de los indicadores



Participación Pública



- Presentación
- Introducción
- Fundamentos Jurídicos
- Comité
- Agenda Ambiental
- Bases Técnicas
- Programa de O. E.
- Evaluación y Monitoreo
- Participación Pública**
- Directorio de Actores
- Otros vínculos
- Proyectos y Progs. Relac.
- Difusión y Comunicación

- Foros o talleres de consulta a expertos
- Foros o talleres de Consulta Pública
- Foro de Discusión



Este componente es un comité de ordenación de planeación. A través de solicitudes de información del usuario, o en su sala de consulta abierta.

Este espacio de discusión y debates entre los usuarios.

Este espacio con fines de consulta de los usuarios.

[Consulta directa al usuario](#)

Foro de discusión Ver mensajes sin respuesta

Foro	Temas	Mensajes	Último Mensaje
Test category 1			
Espacio virtual REGION Foro de temas generales que no se relacionan a un estado en particular.	2	6	Mar Jun 01, 2004 4:51 por SALOMON
Espacio virtual BAJA CALIFORNIA Foro de consulta - Región Baja California	1	1	Jun Jun 03, 2004 11:29 por [lock icon]
Espacio virtual BAJA CALIFORNIA SUR Foro de consulta - Región Baja California Sur	0	0	No hay mensajes
Espacio virtual SONORA Foro de Consulta - Región Baja California	0	0	No hay mensajes
Espacio virtual SINALOA Foro de consulta - Región SINALOA	0	0	No hay mensajes
Espacio virtual NAYARIT Foro de consulta - Región Nayarit	0	0	No hay mensajes

Todo lo hecho son GMT

Quien está Online

Nuestros usuarios han publicado un total de 7 mensajes
 Tenemos 13 usuarios registrados
 El último usuario registrado es [lock icon]

En total hay 1 usuario online : 0 Registrados, 0 Ocultos y 1 Invitado [Administrador] [lock icon]

La mayor cantidad de usuarios online fue 2 el Jun 29, 2004 2:00 am
 Usuarios Registrados: Ninguno

Estos datos están basados en usuarios activos durante los últimos 5 minutos

Login

Nombre de Usuario: Contraseña: Entrar automáticamente en cada visita

Directorio de Actores



SECRETARÍA DE
MEDIO AMBIENTE Y
RECURSOS NATURALES

SEMARNAT

- Presentación
- Introducción
- Fundamentos Jurídicos
- Comité
- Agenda Ambiental
- Bases Técnicas
- Programa de O. E.
- Evaluación y Monitoreo
- Participación Pública
- Directorio de Actores**
- Otros vínculos
- Proyectos y Progs. Relac.
- Difusión y Comunicación

- Funcionarios responsables
- Miembros del Comité de Ordenamiento y otros actores

Otros Vínculos



SECRETARÍA DE
MEDIO AMBIENTE Y
RECURSOS NATURALES

SEMARNAT

Presentación

Introducción

Fundamentos Jurídicos

Comité

Agenda Ambiental

Bases Técnicas

Programa de O. E.

Evaluación y Monitoreo

Participación Pública

Directorio de Actores

Otros vínculos

Proyectos y Progs. Relac.

Difusión y Comunicación

- Vinculación con otras páginas de Internet de relevancia para el Área de Ordenamiento Ecológico

Ligas

- > Académicas
- > Gubernamentales
- > ONG

Académicas



Centro de Investigación Científica de Yucatán
Es un Centro Público de Investigación que realiza investigación científica y tecnológica, forma recursos humanos en las áreas de la biología vegetal, recursos naturales y de la ciencia de los materiales para el desarrollo sustentable del país, con la participación de personal altamente calificado, el uso de tecnologías de frontera, colaboración con instituciones nacionales y extranjeras, y la vinculación con sus diferentes sectores.
[Ir a la página](#)



Centro de Investigación y Estudios Avanzados del IPN. Unidad Mérida
Institución que mantiene un importante nivel en la calidad y la productividad científica, a través de los múltiples proyectos y líneas de investigación desarrolladas por más de 50 investigadores, y en la formación de recursos humanos en nuestros 4 programas de maestría y 2 de doctorado, todos ellos reconocidos nacional e internacionalmente.
[Ir a la página](#)



Instituto Tecnológico de Conkal
Servicios educativos de calidad en licenciatura y posgrado para formar profesionistas comprometidos con el desarrollo sustentable, dotados de una sólida preparación técnica, humanística y ética, con valores nacionales y universales. Realizar investigación, generar desarrollo tecnológico y brindar servicios de capacitación y asistencia técnica, optimizando su infraestructura física y humana, para contribuir a mejorar la calidad de vida de la sociedad.
[Ir a la página](#)



Instituto Tecnológico de Mérida
Institución pública de educación superior y de posgrado responsable de la formación integral de profesionales en las áreas de

Gubernamentales



Bitácoras Ambientales de la Semarnat

ORDENAMIENTOS ECOLÓGICOS EN PROCESO
[Ir a la página](#)



Comisión Nacional del Agua
Administra las aguas nacionales y sus bienes inherentes en la Península de Yucatán y promueve su uso adecuado, con la participación de la sociedad, para contribuir al desarrollo sustentable.
[Ir a la página](#)



CONABIO
Comisión nacional para el conocimiento y uso de la biodiversidad.
[Ir a la página](#)



CONAFOR
Comisión Nacional Forestal
[Ir a la página](#)



CONANP
Comisión Nacional de Áreas Naturales Protegidas.
[Ir a la página](#)

[Siguiente >>](#)

[Regresar](#)

Proyectos y Programas Relacionados



SECRETARÍA DE
MEDIO AMBIENTE Y
RECURSOS NATURALES

SEMARNAT

Presentación

Introducción

Fundamentos Jurídicos

Comité

Agenda Ambiental

Bases Técnicas

Programa de O. E.

Evaluación y Monitoreo

Participación Pública

Directorio de Actores

Otros vínculos

Proyectos y Progs. Relac.

Difusión y Comunicación

- Planes y programas ambientales, turísticos, urbanos. Etc.
- Descripción de Proyectos sustentables
- Descripción de Procesos de capacitación



Programa Institucional de Seguimiento 2001-2006

Plan Nacional
de Desarrollo
PNP

Difusión y Comunicación

Presentación

Introducción

Fundamentos Jurídicos

Comité

Agenda Ambiental

Bases Técnicas

Programa de O. E.

Evaluación y Monitoreo

Participación Pública

Directorio de Actores

Otros vínculos

Proyectos y Progs. Relac.

Difusión y Comunicación

- Avisos importantes (como fechas de reuniones del comité)
- Comunicados de prensa o noticias relacionados con el ordenamiento

The screenshot shows a website navigation menu with the following items: Inicio, Introducción, Proceso, Marco Jurídico, Directorio, Agenda Ambiental, SKG, Programa, Acuerdos, Indicadores, Eventos, Productos, Ligas de Interés, Mapa del año. The main content area is titled 'Proceso' and includes a sub-menu with 'Proceso de Elaboración', 'Comité de Ordenamiento Ecológico', 'Programa de Ordenamiento', 'Términos de Referencia', 'Objetivos de la Bitácora Ambiental', 'Proyectos y Programas', 'Participación Pública', and 'Cronograma'. The 'Proceso de Elaboración' section contains text about the Territorial Ecological Ordering as a legal planning instrument. The 'Documentos' section lists various programs and plans, including the 'Programa de Ordenamiento Ecológico del Territorio Costero del Estado de Yucatán' and the 'Programa de Ordenamiento Ecológico del Municipio de Mérida'.

Noticias



Consulta Pública Golfo de México

AVISO mediante el cual se informa al público en general que está a su disposición para Consulta Pública la Propuesta de PROGRAMA DE ORDENAMIENTO ECOLÓGICO MARINO Y REGIONAL DEL GOLFO DE MÉXICO Y MAR CARIBE

Más detalles...

[Ver más Noticias >>](#)

Su Opinión nos interesa



Más detalles:

[Ver más Noticias >>](#)

Su Opinión nos interesa



Miembros

nombre:

>

contraseña:

>

[Entrar >>](#)

nombre:

>

contraseña:

>

[Entrar >>](#)

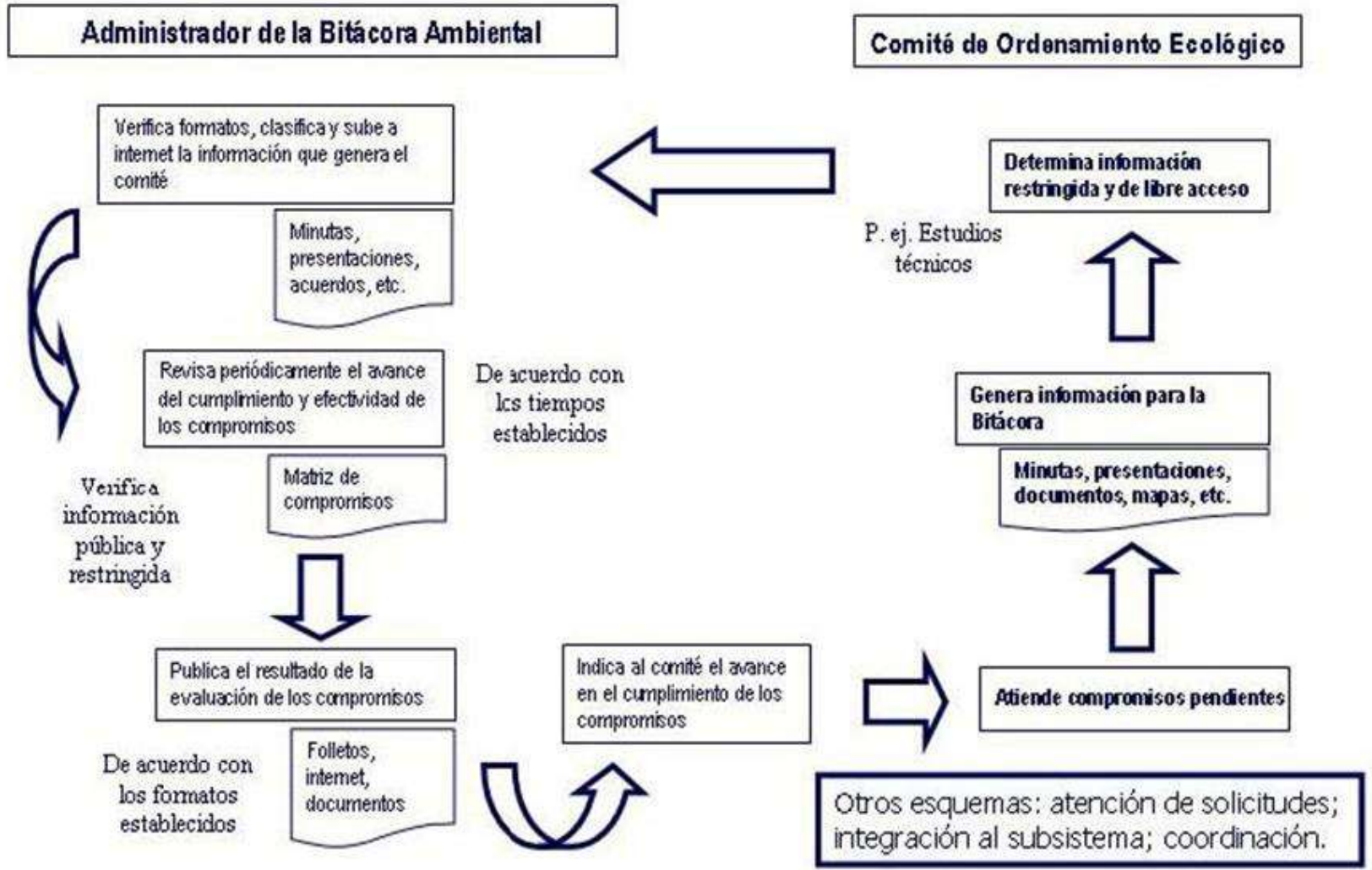


SEMARNAT

Coordinación comité - administrador



SEMARNAT



Consultores



SECRETARÍA DE
MEDIO AMBIENTE Y
RECURSOS NATURALES

SEMARNAT

- Entrega de información en tiempo y forma
- Identificación de indicadores que permitan el seguimiento del Programa